

Reschenpass
 Hauptstraße 22 Via Principale
 39079 Reschen - Resia (BZ)
 Tel. +39 0473 633 101
 www.reschenpass.it
 www.pastoresa.it

Obervinschgau
 S1 Benediktstraße 1 Via San Benedetto
 39024 Mals - Malles Venosta (BZ)
 Tel. +39 0473 633 190
 www.bienregion-obervinschgau.it
 www.allavenosta-vacanze.it

Prad am Stilfer Joch
 Kreuzweg 4c Via Croce
 39026 Prad am Stilferjoch - Prato allo Stelvio
 Tel. +39 0473 63 60 34
 www.prad.it

TVB Tiroler Oberland
 D1 Trugglerstraße 66
 6543 Nauders (A)
 Tel. +43 (0) 50 225 400
 www.nauders.com

Bike 360°

> Bikekarte > Mappa bici > Bike map

**RENNRADSTRECKEN
BICI DA CORSA**

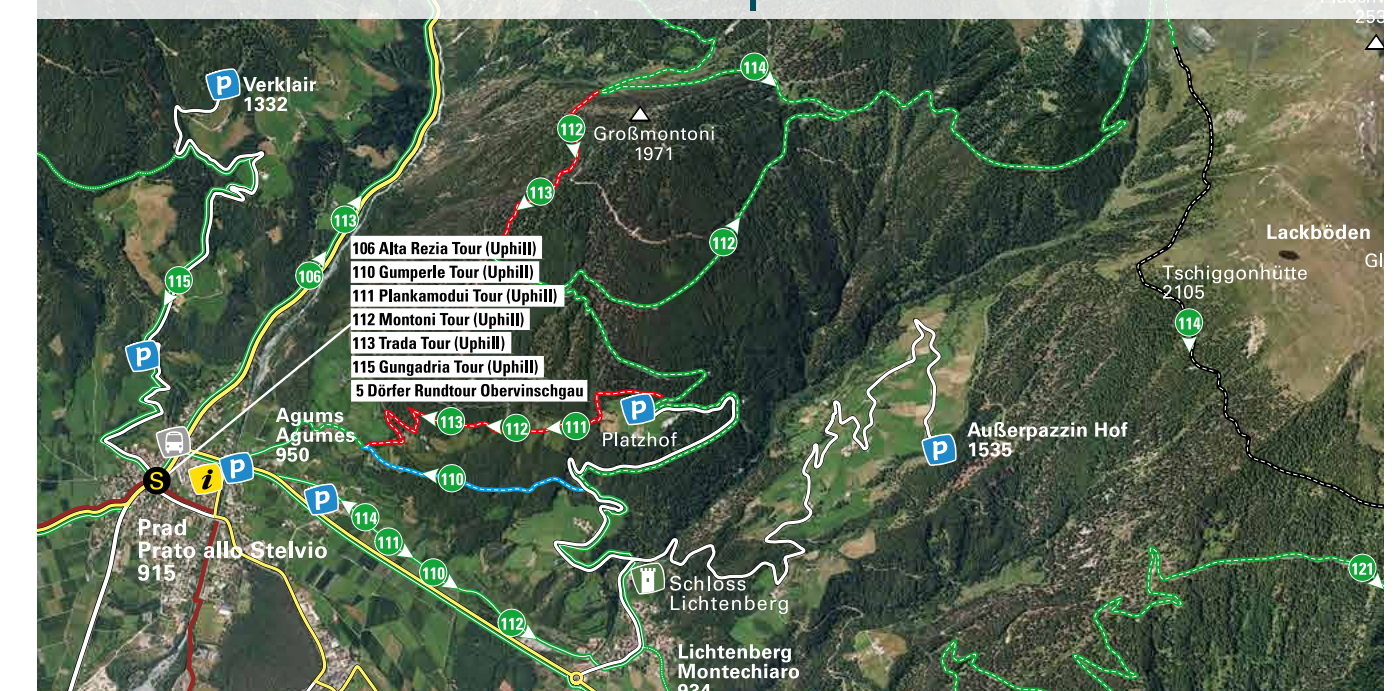
| Name Trail | Länge | Hm auf | Hm ab |
|-----------------------------|----------|----------|----------|
| Stelvio Climb | 25 km | 1.800 m | 0 m |
| Sulden Climb | 18 km | 1.501 m | 494 m |
| Tanaser Rennradtour | 54,3 km | 1.184 m | 1.153 m |
| Obervinschger Rennrad Tour | 72,9 km | 1.672 m | 1.664 m |
| Dreiländer Tour Ofenpass | 128,4 km | 2.395 m | 2.395 m |
| Cappucinorunde | 52,3 km | 1.462 m | 1.462 m |
| Davosrunde | 201,9 km | 3.419 m | 3.371 m |
| Flüelapass | 115,5 km | 2.020 m | 2.023 m |
| Kaunertaler Gletscherkaiser | 122 km | 4.000 m | 4.000 m |
| Kaunertaler Gletschertour | 133,8 km | 2.427 m | 2.438 m |
| Livigno Runde | 199 km | 2.345 m | 2.348 m |
| Macchiatourunde | 45,3 km | 1.339 m | 1.337 m |
| Melag-Langtaufers | 42,3 km | 600 m | 600 m |
| Ötztalrunde | 260 km | 5.211 m | 5.211 m |
| Pillerrunde | 134,7 km | 4.123 m | 4.118 m |
| Planailrunde | 56,1 km | 2.401 m | 2.401 m |
| Race across the Alps | 474,7 km | 11.728 m | 11.597 m |
| Um den Reschensee | 29,7 km | 803 m | 801 m |
| Sannaunrunde | 52,8 km | 1.469 m | 1.468 m |
| Schweizrunde | 83,7 km | 2.812 m | 2.812 m |
| Schönebunrunde | 33,7 km | 1.084 m | 1.084 m |
| Stelvio Engadin | 158 km | 3.300 m | 3.300 m |
| Stelvio Vinschgau | 120 km | 3.000 m | 3.000 m |



3 - LÄNDER ENDURO - TRAILS

| Nr. | Name Trail | Länge | Hm |
|-----|---------------------------|--------|-------|
| 70 | S1 Unterer Family Trail | 1,5 km | 150 m |
| 84 | S1 Riatschwegele Trail 1 | 0,7 km | 130 m |
| 87 | S1 Variante Riatschwegele | 0,5 km | 150 m |
| 66 | S2 Green Trail | 1,7 km | 200 m |
| 68 | S2 Kreuzmoos Trail | 1,7 km | 350 m |
| 69 | S2 Gerry Trail | 1,2 km | 150 m |
| 87 | S2 Riatschwegele Trail 2 | 0,4 km | 150 m |
| 67 | S3 Elven Trail | 1,8 km | 450 m |
| 71 | S0 Plamort Trail | 2,5 km | 30 m |
| 47 | S1 Hofladstrail | 2,2 km | 130 m |
| 85 | S2 Bergkastel Trail | 5,5 km | 715 m |
| 86 | S2 Alm Trail | 1,0 km | 200 m |
| 101 | S2 Bunker Trail | 1,2 km | 273 m |
| 102 | S2 Etsch Trail | 1,0 km | 175 m |
| 16 | S0 Zirm Trail | 6,0 km | 310 m |
| 95 | S2 Unterer Spin Trail | 2,0 km | 330 m |
| 91 | S2 Haider Flow Trail | 2,2 km | 404 m |
| 93 | S2 Grein Trail | 1,5 km | 250 m |
| 92 | S2 Plattweg Trail | 2,3 km | 250 m |
| 90 | S3 Haideralm Trail | 3,7 km | 628 m |
| 26 | S0 Schöneben Flow Trail | 5,0 km | 630 m |
| 97 | S1 Giern Trail | 0,9 km | 50 m |
| 94 | S2 Oberer Spin Trail | 2,1 km | 195 m |
| 96 | S2 Gorf Trail | 1,0 km | 150 m |
| 65 | S2 3-Länder Trail | 3,4 km | 246 m |
| 98 | S2 Oberer Schönebentrail | 1,9 km | 312 m |
| 99 | S2 Unterer Schönebentrail | 1,5 km | 274 m |

PRAD AM STILFSERJOCH | PRATO ALLO STELVIO



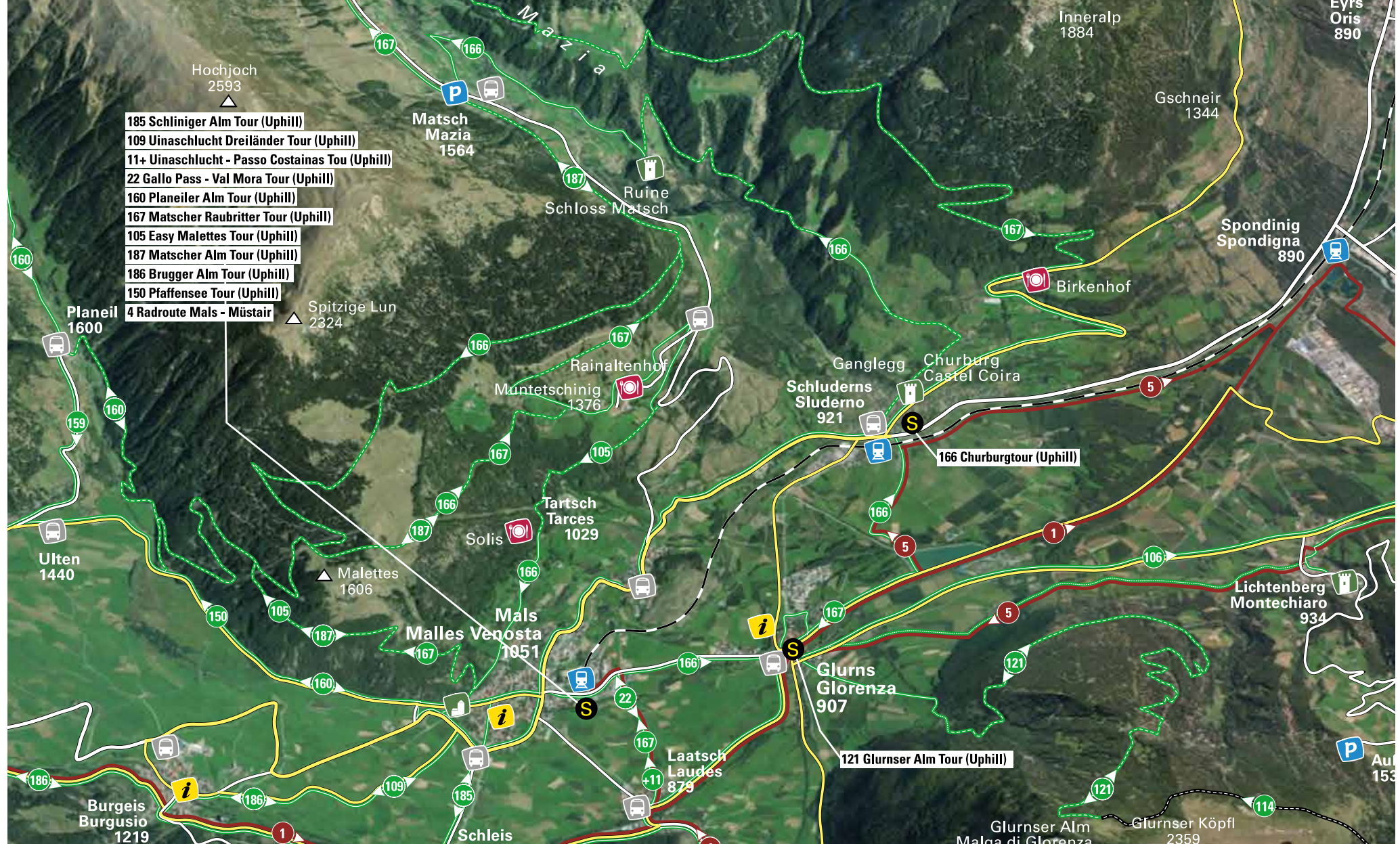
RENNRAD | BICI DA CORSA

QR codes for trails: Stelvio Climb, Sulden Climb, Tanaser Rennradtour, Obervinschger Rennradtour, Dreiländer Tour Ofenpass, Cappucinorunde, Davosrunde, Flüelapass, Kaunertaler Gletscherkaiser, Livignorunde, Macchiatourunde, Melag-Langtaufers, Ötztalrunde, Pillerrunde, Planailrunde, Race across the Alps, Um den Reschensee, Sannaunrunde, Schweizrunde, Schönebunrunde, Stelvio Engadin, Stelvio Vinschgau.

TIROLER OBERLAND



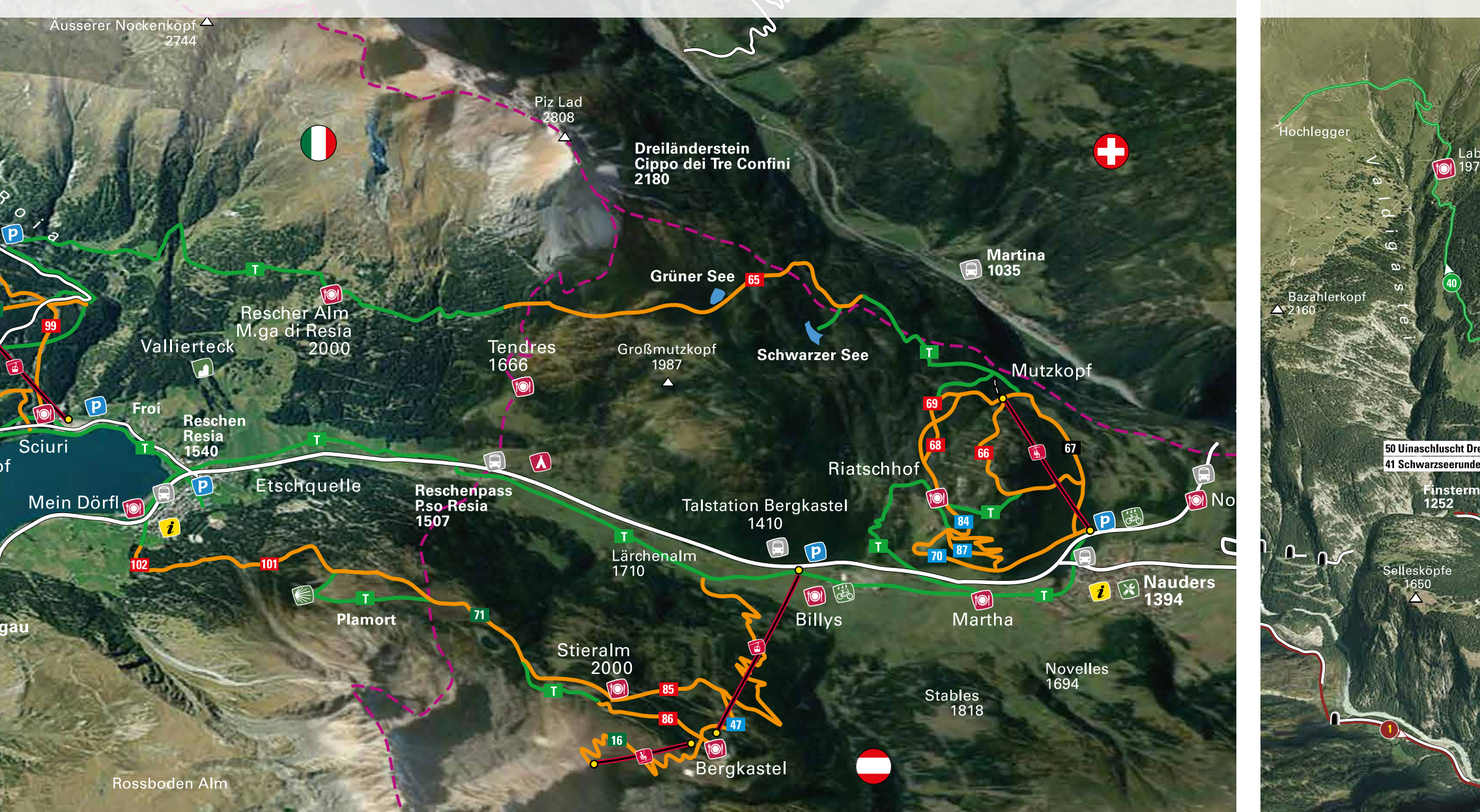
MALS - SCHLUDERNS | MALLES - SLUDERNO



3 - LÄNDER - ENDURO



3 - LÄNDER - ENDURO



NAUDERS

